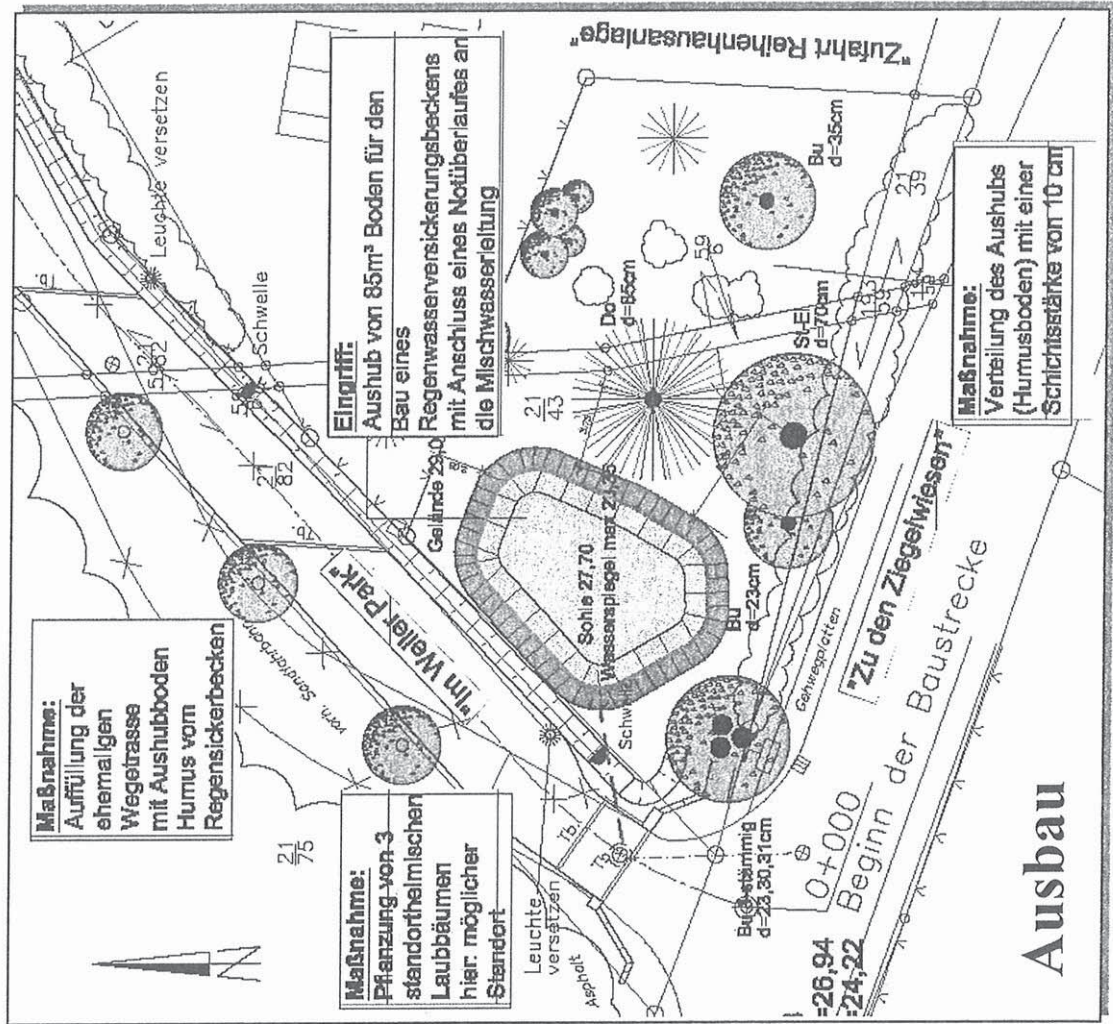


Gemeinde Ait Mölin



Maßnahme:
 Auffüllung der
 ehemaligen
 Wegetrasse
 mit Aushubboden
 Humus vom
 Regensickerbecken

Maßnahme:
 Pflanzung von 3
 standortheimischen
 Laubbäumen
 hier: möglicher
 Standort

Eingriff:
 Aushub von 85m³ Boden für den
 Bau eines
 Regenwasserversickerbeckens
 mit Anschluss eines Notüberlaufes an
 die Mischwasserleitung

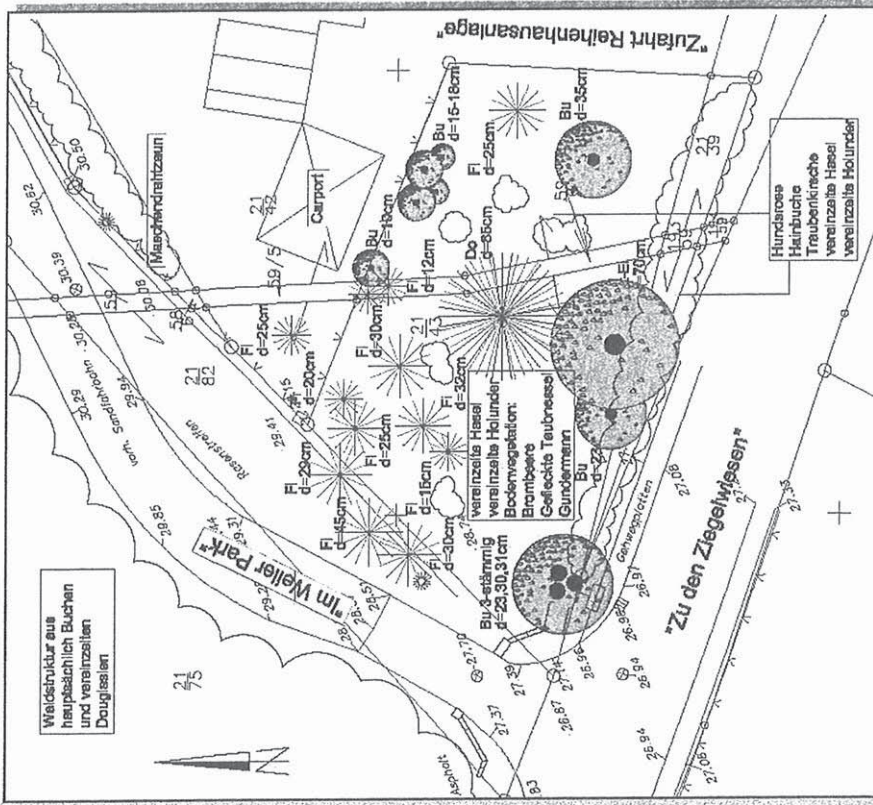
Maßnahme:
 Verteilung des Aushubs
 (Humusboden) mit einer
 Schichtstärke von 10 cm

Ausbau

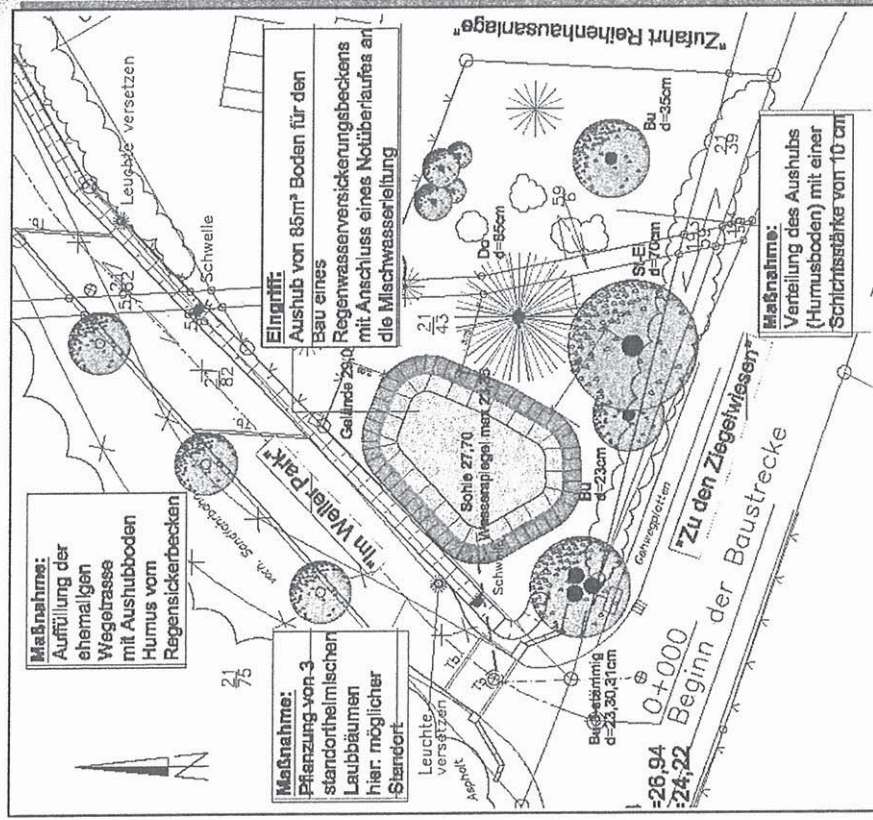


Bürgerinformation 08. April 2008

Gemeinde Alt Mölin



Bestand



Ausbau



Gemeinde Ait Mölin


The central part of the page features a detailed architectural plan of a street layout. The plan shows a main street with several side streets and various technical annotations, including dimensions, elevations, and structural details. The street is labeled 'An Louise-Prinzessine-Str.' and 'An Louise-Prinzessine-Str. 10'. The plan includes several circular structures, possibly manholes or small roundabouts, and various rectangular structures representing buildings or utility boxes. The plan is surrounded by several photographs and technical drawings. On the left side, there are three photographs showing different views of stone walls and street scenes. On the right side, there are three photographs showing different views of stone walls and street scenes. At the bottom left, there is a technical drawing of a wall section with dimensions. At the bottom right, there is a technical drawing of a wall section with dimensions. The plan is also surrounded by various technical annotations and dimensions.

BISK
BÜRO FÜR STRUKTUREN
UND ARCHITEKTUR
INNOVATIONEN
IN DER ARCHITEKTUR

Ausbaubeispiel Lausebusch

Bürgerinformation 08. April 2008

Gemeinde Ait Mölin



FSK
FACHSCHAFT
FÜR
SCHAFTLICHE
STÄDTLICHE
UND
LÄNDLICHE
BÜRO
DIPLOM-INGENIEUR FÜR
DIPLOM-INGENIEUR FÜR
DIPLOM-INGENIEUR FÜR
DIPLOM-INGENIEUR FÜR

Bürgerinformation 08. April 2008

