







GEMEINDE ALT-MÖLLN KREIS HERZOGTUM LAUENBURG
4. Änderung des Flächennutzungsplanes

Ausgearbeitet:
BEECKEN UND PARTNER
ARCHITEKTEN-INGENIEURE
HUMBOLDTSTR. 2g, 2410 MÖLLN
PLANVERFASSER
ARCHITECTEN
Beecken & Partner
2410 Mölln, Humboldtstr. 2g, Telefon 7055

ANGENOMMEN IN DER SITZUNG DER
GEMEINDEVERTRETUNG DER GEMEINDE
ALT-MÖLLN AM 17.04.1984
DER BÜRGERMEISTER
Kogel

DIE GENEHMIGUNG WURDE IN ORTS-
ÜBLICHER WEISE BEKANNT GEMACHT
AM 19.10.1985
DER BÜRGERMEISTER
Kogel

ZEICHENERKLÄRUNG

-  GRENZE DES RÄUMLICHEN GELTUNGSBEREICHES DER 4. ÄNDERUNG DES FLÄCHENNUTZUNGSPLANES
-  DORFGEBIET § 5 BauNVO
- GFZ 02 GESCHOSSFLÄCHENZÄHL § 5(2)1 BBauG
-  RUHENDER VERKEHR § 5(2)3 BBauG
-  GEMEINDEGRENZE

BESCHLOSSEN IN DER SITZUNG DER
GEMEINDEVERTRETUNG DER GEMEINDE
ALT-MÖLLN AM 30.08.1984
DER BÜRGERMEISTER
Kogel

OFFENTLICH AUSGELEGT VOM 04.06.1984
BIS 04.07.84 DIE AUSLEGUNG WURDE
IN ORTSÜBLICHER WEISE BEKANNT GE-
MACHT AM 26.05.1984
DER BÜRGERMEISTER
Kogel

GENEHMIGT
GEMÄSS ERLASS
IV Proc- 512.111-532-
VOM 25.9. 1985
KIEL, DEN 25.9. 1985

Der Innenminister
Landes Schleswig-Holstein
Im Auftrage
Ciszewski
(Ciszewski)

4. Änderung des Flächennutzungsplanes der
GEMEINDE ALT-MÖLLN

PROJEKT-NR. F 152-82-01	BEARBEITET: DEZ 1983 GEÄND.: MAI 1984 GEÄND.: AUG 1984
BAUHERR GEMEINDE ALT-MÖLLN	MASSTAB : 1:5000 Planverfasser Architekten-Ingenieure BEECKEN & PARTNER Rolf Beecken - Egon Sbey - Horst Kühl Humboldtstraße 2g, 2410 Mölln, Tel 04542/7055